






-  řešené území
-  NRBK - nadregionální biokoridor
-  RBC - regionální biocentrum stav
-  LBK - lokální biokoridor stav



MINISTERSTVO
PRO MÍSTNÍ
ROZVOJ ČR

Změna č.4 územního plánu Kyškovice byla
spolufinancována z prostředků Ministerstva pro místní rozvoj ČR

Záznam o účinnosti	
Označení správního orgánu, který změnu územního plánu vydal:	Otisk úředního razítka:
Zastupitelstvo obce Kyškovice	
Datum nabytí účinnosti změny:	
Jméno a příjmení, funkce a podpis oprávněné úřední osoby pořizovatele:	
Ing. Kamila Kloubská, vedoucí oddělení úřadu územního plánování	

Odpovědný projektant:
Ing. Petr Laube
Autorizovaný architekt pro obor územní plánování
ČKA 03 889
Vojtěšská 391, 277 11 Neratovice

Autorský kolektiv:
Ing. Petr Laube

Pořizovatel:
Městský úřad Roudnice nad Labem,
úřad územního plánování,
Karlovo nám. 21, 413 01 Roudnice n/L

Objednatel:
Obec Kyškovice
Kyškovice 5
413 01 Roudnice nad Labem

Název akce:	Formát:
ZMĚNA č.4 ÚZEMNÍHO PLÁNU KYŠKOVICE	A3
	Datum:
	03 / 2026
	Měřítko:
	1 : 25 000
Etapa:	Číslo paré:
Návrh pro společné jednání a veřejné projednání	
Název výkresu:	Číslo výkresu:
Výkres širších vztahů	6

